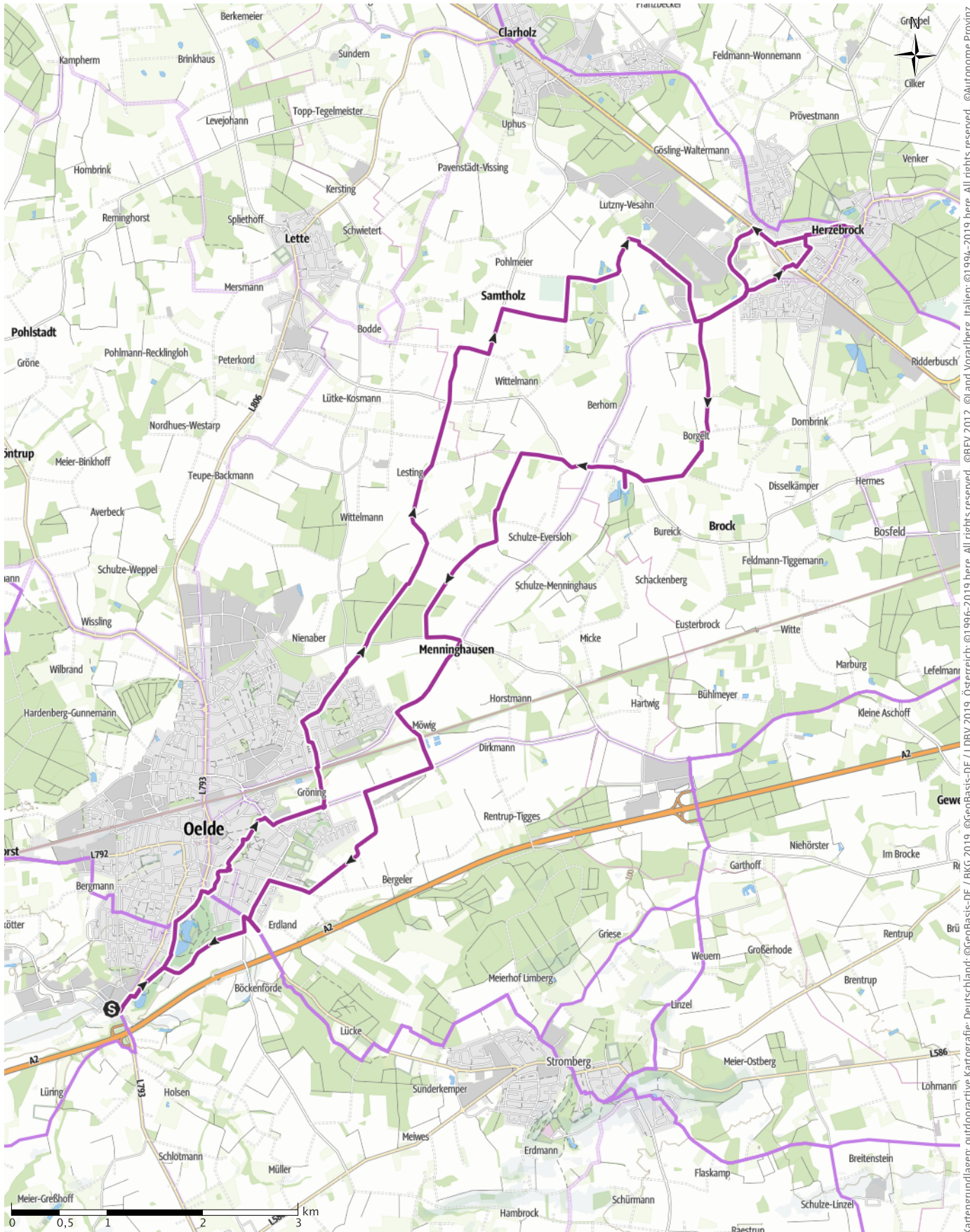


Tourenplanung Frühling hierzulande

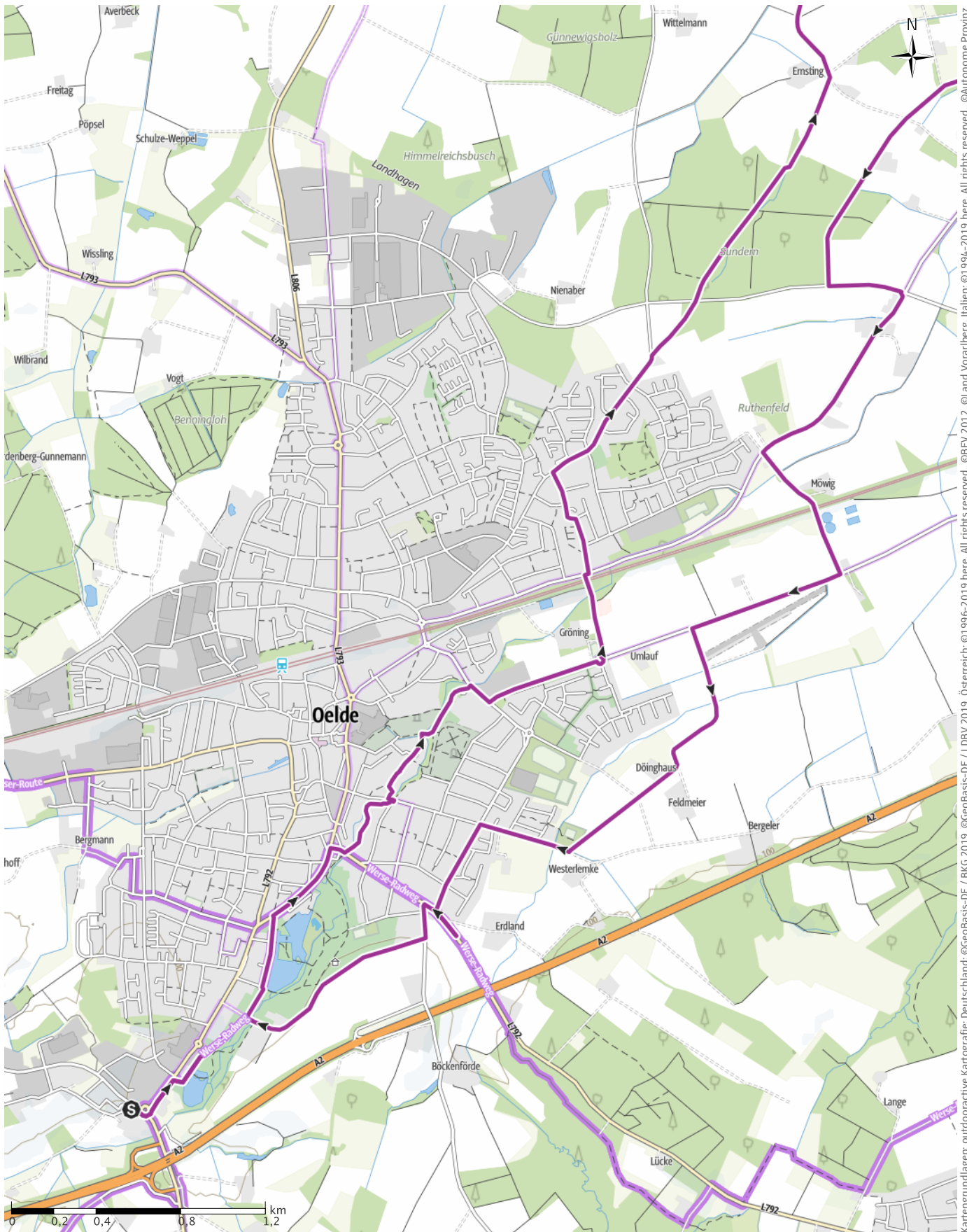
← 32,3km | ⌚ 2:17h | ⚡ 37m | 🏔️ 37m | Schwierigkeit -



Kartengrundlagen: outdooractive Kartografie; Deutschland: ©GeoBasis-DE / BKG 2019, ©GeoBasis-DE / LDBV 2019, Österreich: ©1996-2019 here, All rights reserved, ©BBEV 2012, ©Land Vorarlberg, Italien: ©1994-2019 here, All rights reserved, ©Autonome Provinz Bozen – Südtirol – Abteilung Natur, Landschaft und Raumentwicklung, ©Cartago S.R.L., Schweiz: Geodata ©swisstopo, ©BAFU – Bundesamt für Umwelt Kartengrundlagen: outdooractive Kartografie, OpenStreetMap, ©OpenStreetMap (www.openstreetmap.org) Mitwirkende, CC-BY-SA (www.creativecommons.org)

Tourenplanung Frühling hierzulande

↔ 32,3km | ⌚ 2:17h | ▲ 37m | ▼ 37m | Schwierigkeit -



Kartengrundlagen: outdooractive Kartografie; Deutschland: ©GeoBasis-DE / LDBV 2019, ©GeoBasis-DE / BKG 2019, ©GeoBasis-DE / LDBV 2019, Österreich: ©1996-2019 here, All rights reserved. ©BBV 2012, ©Land Vorarlberg, Italien: ©1994-2019 here, All rights reserved. ©Autonome Provinz Bozen – Südtirol – Abteilung Natur, Landschaft und Raumentwicklung, ©Cartago S.R.L., Schweiz: Geodata ©swisstopo, ©BAFU – Bundesamt für Umwelt Kartengrundlagen: outdooractive Kartografie; OpenStreetMap; ©OpenStreetMap (www.openstreetmap.org) Mitwirkende, CC-BY-SA (www.creativecommons.org)

Tourenplanung Frühling hierzulande

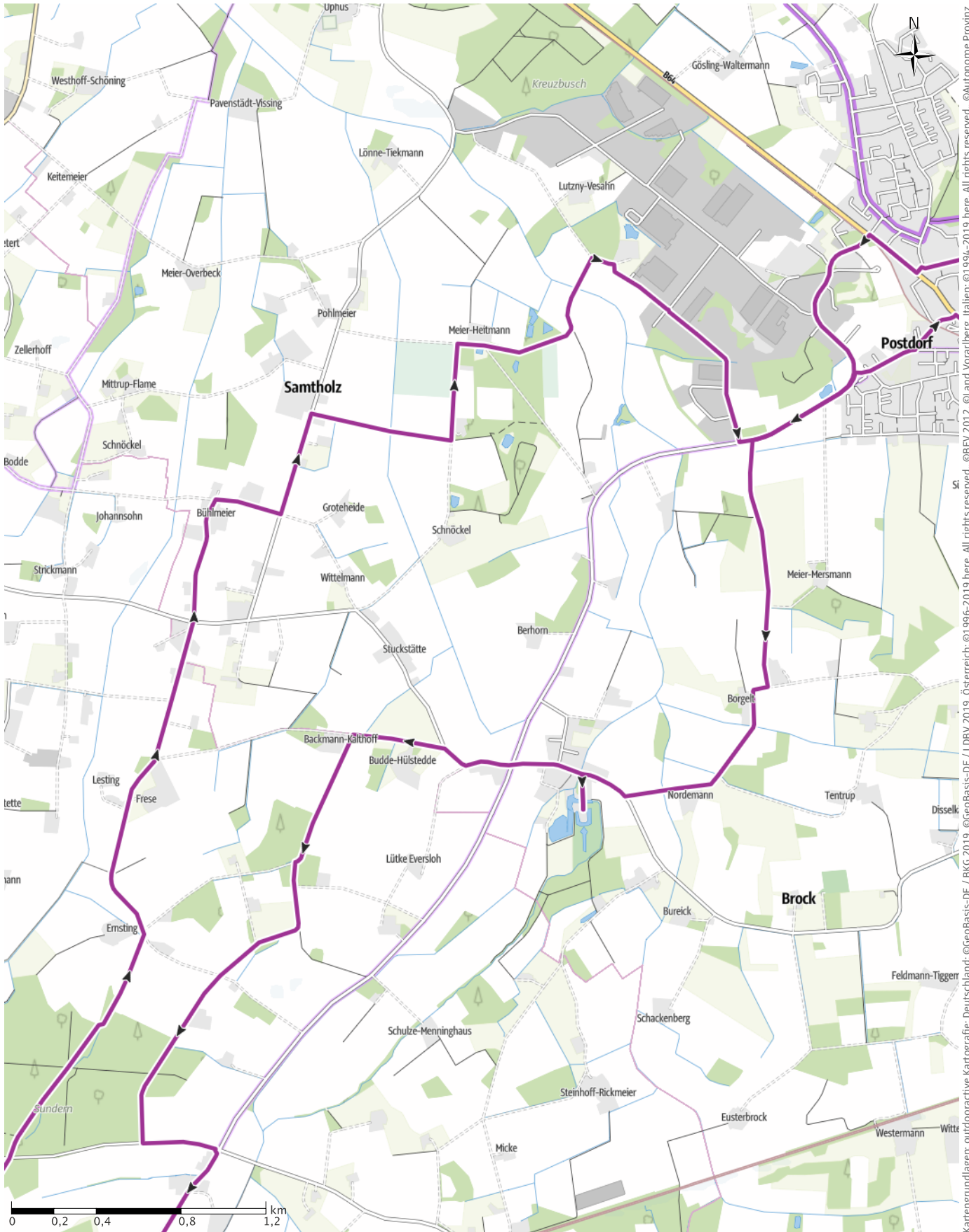
← 32,3km

🕒 2:17h

▲ 37m

▼ 37m

Schwierigkeit -



Kartengrundlagen: outdooractive Kartografie; Deutschland: ©GeoBasis-DE / BKG 2019, ©GeoBasis-DE / LDBV 2019, Österreich: ©1996-2019 here, All rights reserved, ©BBEV 2012, ©Land Vorarlberg, Italien: ©1994-2019 here, All rights reserved, ©Autonome Provinz Bozen – Südtirol – Abteilung Natur, Landschaft und Raumentwicklung, ©Cartago S.R.L., Schweiz: Geodata ©swisstopo, ©BAFU – Bundesamt für Umwelt Kartengrundlagen: outdooractive Kartografie, OpenStreetMap (www.openstreetmap.org) Mitwirkende, CC-BY-SA (www.creativecommons.org)

Tourenplanung Frühling hierzulande

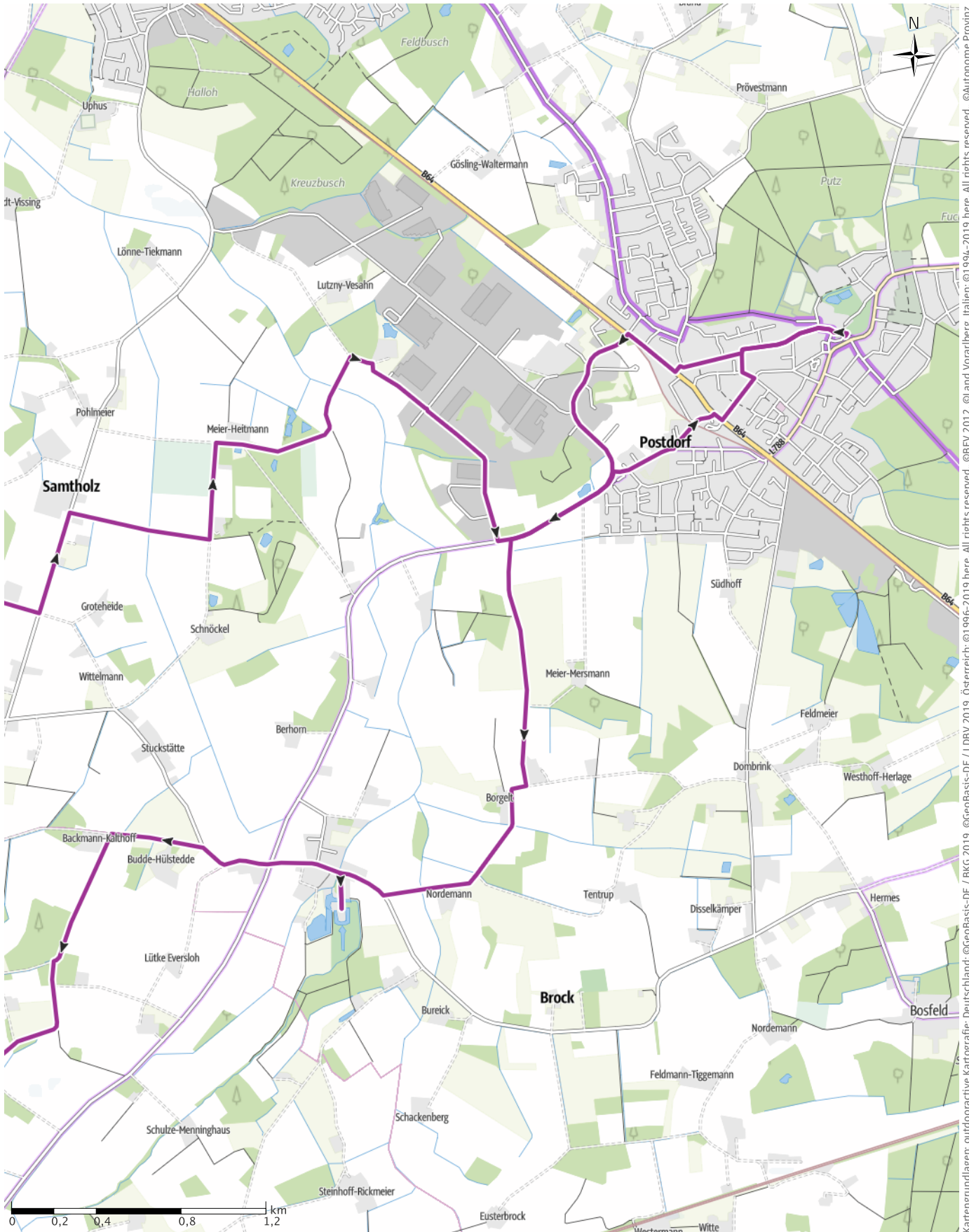
↔ 32,3km

🕒 2:17h

▲ 37m

▼ 37m

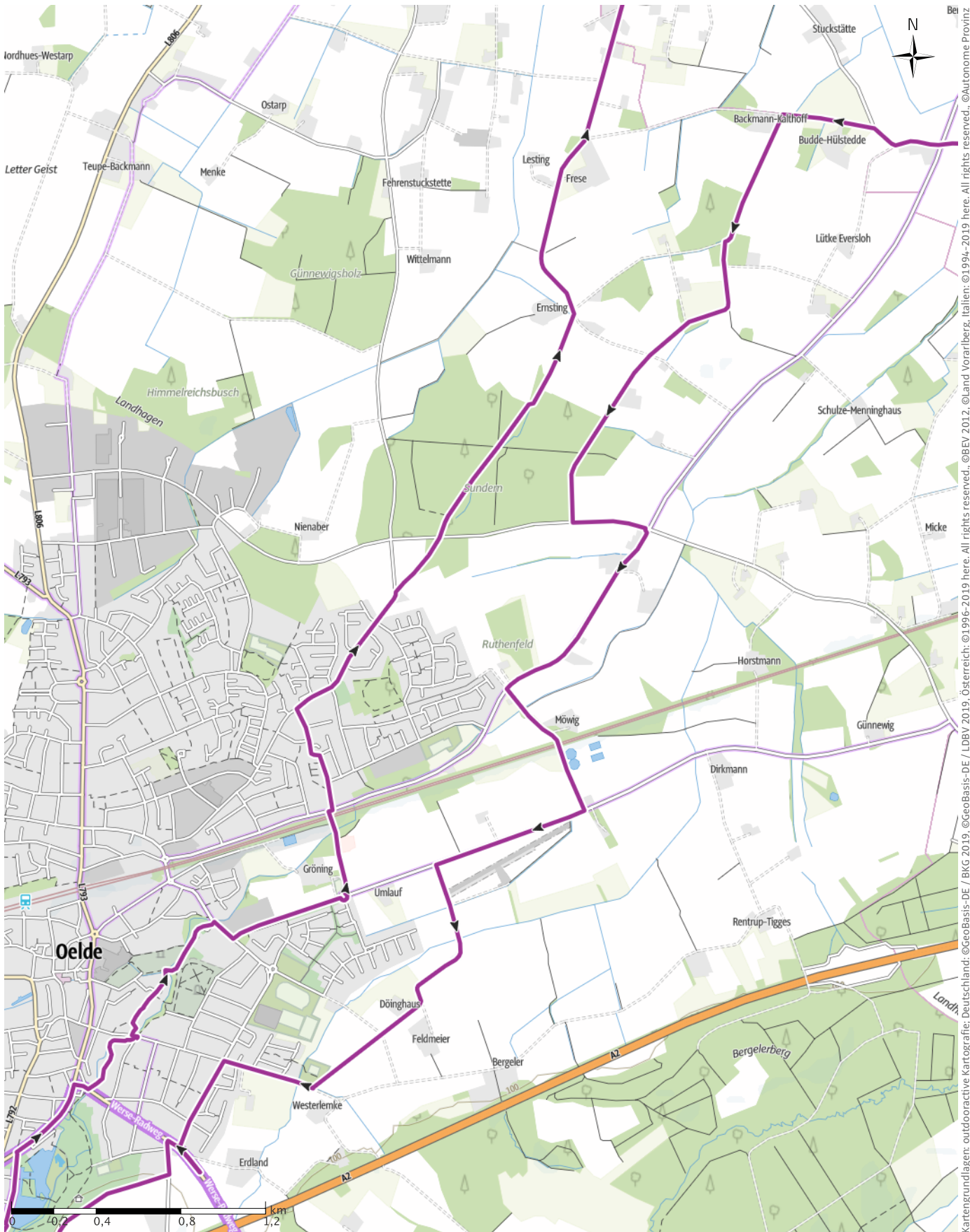
Schwierigkeit -



Kartengrundlagen: outdooractive Kartografie; Deutschland: ©GeoBasis-DE / BKG 2019, ©GeoBasis-DE / LDBV 2019, Österreich: ©1996-2019 here. All rights reserved. ©BBV 2012, ©Land Vorarlberg, Italien: ©1994-2019 here. All rights reserved. ©Autonome Provinz Bozen – Südtirol – Abteilung Natur, Landschaft und Raumentwicklung, ©Cartago S.R.L., Schweiz: Geodata ©swisstopo, ©BAFU – Bundesamt für Umwelt Kartengrundlagen: outdooractive Kartografie; OpenStreetMap (www.openstreetmap.org) Mitwirkende, CC-BY-SA (www.creativecommons.org)

Tourenplanung Frühling hierzulande

← 32,3km | ⌚ 2:17h | ▲ 37m | ▼ 37m | Schwierigkeit -



Bei Kartengrundlagen: outdooractive Kartografie; Deutschland: ©GeoBasis-DE / BKG 2019, ©GeoBasis-DE / LDBV 2019, Österreich: ©1996-2019 here, All rights reserved. ©BBV 2012, ©Land Vorarlberg, Italien: ©1994-2019 here, All rights reserved. ©Autonome Provinz Bozen – Südtirol – Abteilung Natur, Landschaft und Raumentwicklung, ©Cartago S.R.L., Schweiz: Geodata ©swisstopo, ©BAFU – Bundesamt für Umwelt Kartengrundlagen: outdooractive Kartografie, OpenStreetMap, ©OpenStreetMap (www.openstreetmap.org) Mitwirkende, CC-BY-SA (www.creativecommons.org)

Tourenplanung Frühling hierzulande

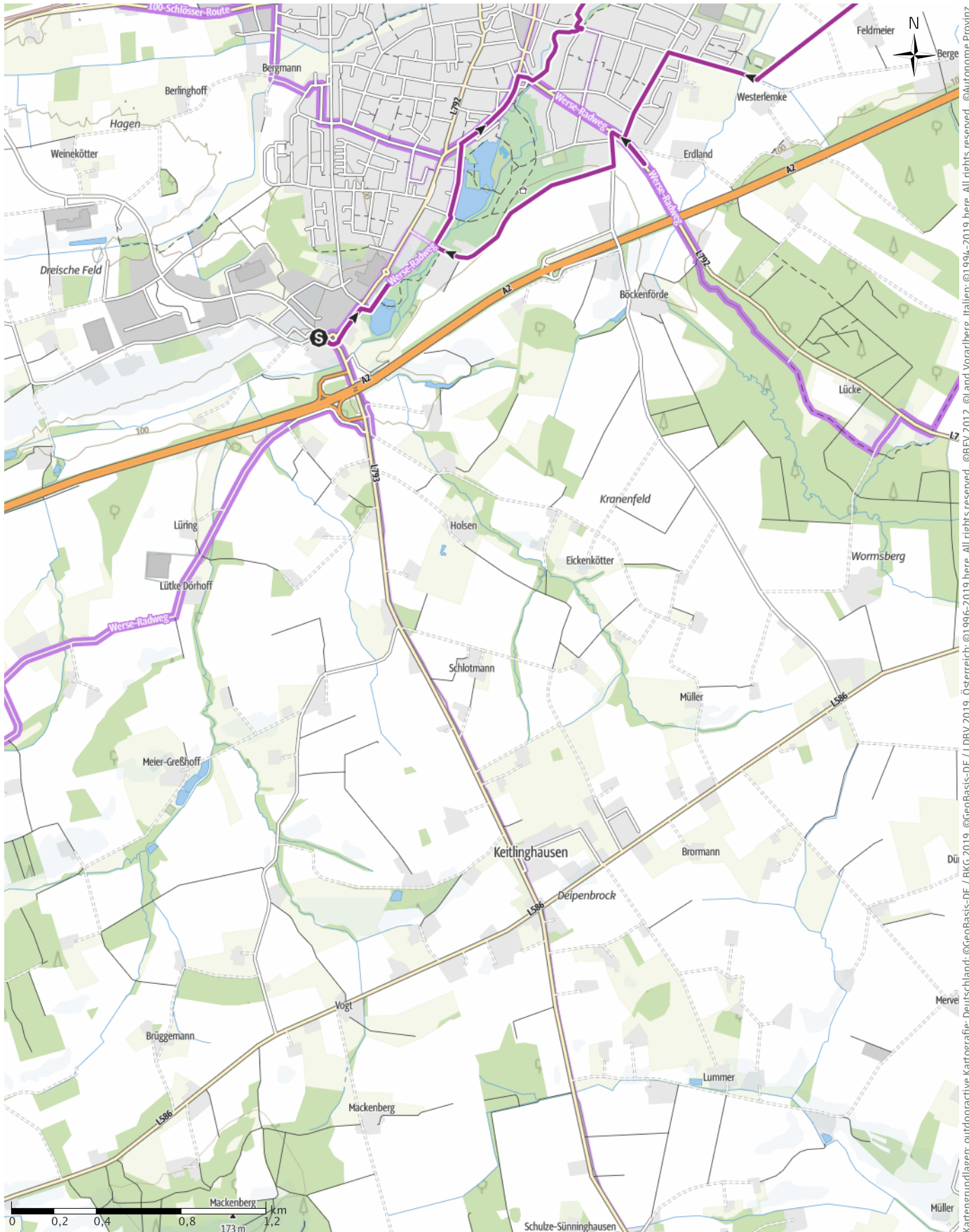
↔ 32,3km

🕒 2:17h

▲ 37m

▼ 37m

Schwierigkeit -



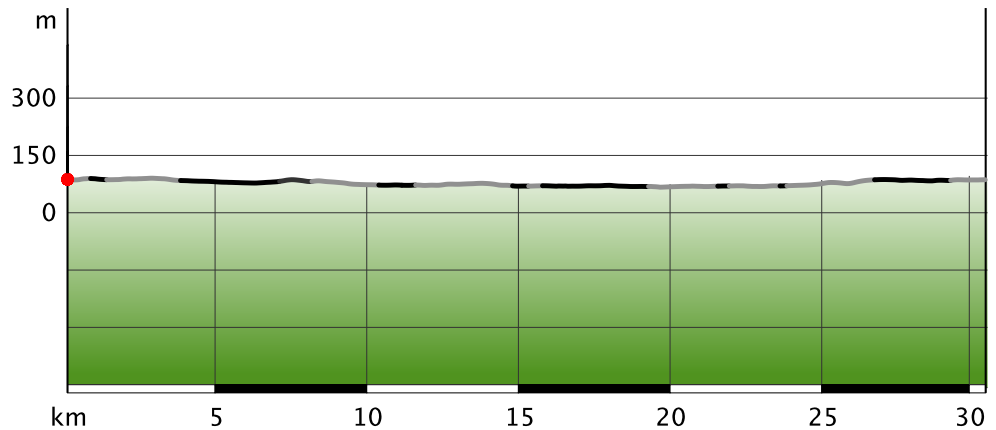
Kartengrundlagen: outdooractive Kartografie; Deutschland: ©GeoBasis-DE / BKG 2019, ©GeoBasis-DE / LDBV 2019, Österreich: ©1996-2019 here, All rights reserved, ©BBE 2012, ©Land Vorarlberg, Italien: ©1994-2019 here, All rights reserved, ©Autonome Provinz Bozen – Südtirol – Abteilung Natur, Landschaft und Raumentwicklung, ©Cartago S.R.L., Schweiz: Geodata ©swisstopo, ©BAFU – Bundesamt für Umwelt Kartengrundlagen: outdooractive Kartografie, OpenStreetMap, ©OpenStreetMap (www.openstreetmap.org) Mitwirkende, CC-BY-SA (www.creativecommons.org)

Tourenplanung Frühling hierzulande

Wegart

— Pfad	3,5km
— Schieben	0,6km
— Unbekannt	13,8km
— Straße	14,4km

Höhenprofil



Tourdaten

Radtour

Strecke	↔	32,3 km
Dauer	🕒	2:17 h
Aufstieg	▲	37 m
Abstieg	▼	37 m

Schwierigkeit: -

Kondition: ●●●●●

Technik: ●●●●●

Höhenlage: 106m / 69m

Beste Jahreszeit

- JAN | FEB | MÄR
- APR | MAI | JUN
- JUL | AUG | SEP
- OKT | NOV | DEZ

Bewertungen

Autoren: ●●●●●

Erlebnis: ●●●●●

Landschaft: ●●●●●

Community: ●●●●●

Weitere Tourdaten

Eigenschaften

kulturell / historisch

Auszeichnungen

- Rundtour
- Einkehrmöglichkeit
- familienfreundlich



Kirstin Oelgemöller

Aktualisierung: 12.02.2019

Aus dem Süden Oeldes - Parkplätze befinden sich an der Von-Büren-Allee - geht es durch die Auen und am Vier-Jahreszeiten-Park entlang aus der Stadt heraus. Das erste Ziel ist der Bauernhof Roer in Herzebrock-Samtholz. Danach geht es weiter zu Heitmanns

Eierlikör-Paradies. Mit Blick auf die erste Pause steuern die Radfahrer den Klostergarten in Herzebrock und das benachbarte Café Großkopff an. Nach einer Stärkung wird der Rückweg angetreten. Eine Zwischenstation am Schloß Möhler wird noch eingelegt, dann geht es zurück zum Ausgangspunkt in Oelde.

Entspannte Rundtour zwischen Oelde und Herzebrock

Wegbeschreibung

Start der Tour

Von-Büren-Allee in Oelde

Koordinaten:

Geogr. 51.809708, 8.130741

UTM 32U 440072 5740231

Ende der Tour

Von-Büren-Allee in Oelde

- Anzeige -

Tourenplanung Frühling hierzulande



Fritschi Tecton 12 - Alpin Performance im Gelände

Der Technologie-Mix der Tecton mit Pin-Einheit vorne und Fersenbacken verwandelt mit der kompromisslosen Kraftübertragung jeden Ride in unvergessliche Emotionen. Das leichte Gewicht, der einfache Einstieg, die Sicherheit analog Alpinbindungen sowie die praktische Bedienung machen daraus den perfekten Tag.

- Anzeige -

Tour zum Mitnehmen für iPhone und Android



QR-Code scannen und diese Tour offline speichern, mit Freunden teilen und mehr ...

Webseite

<http://out.ac/chCzP>